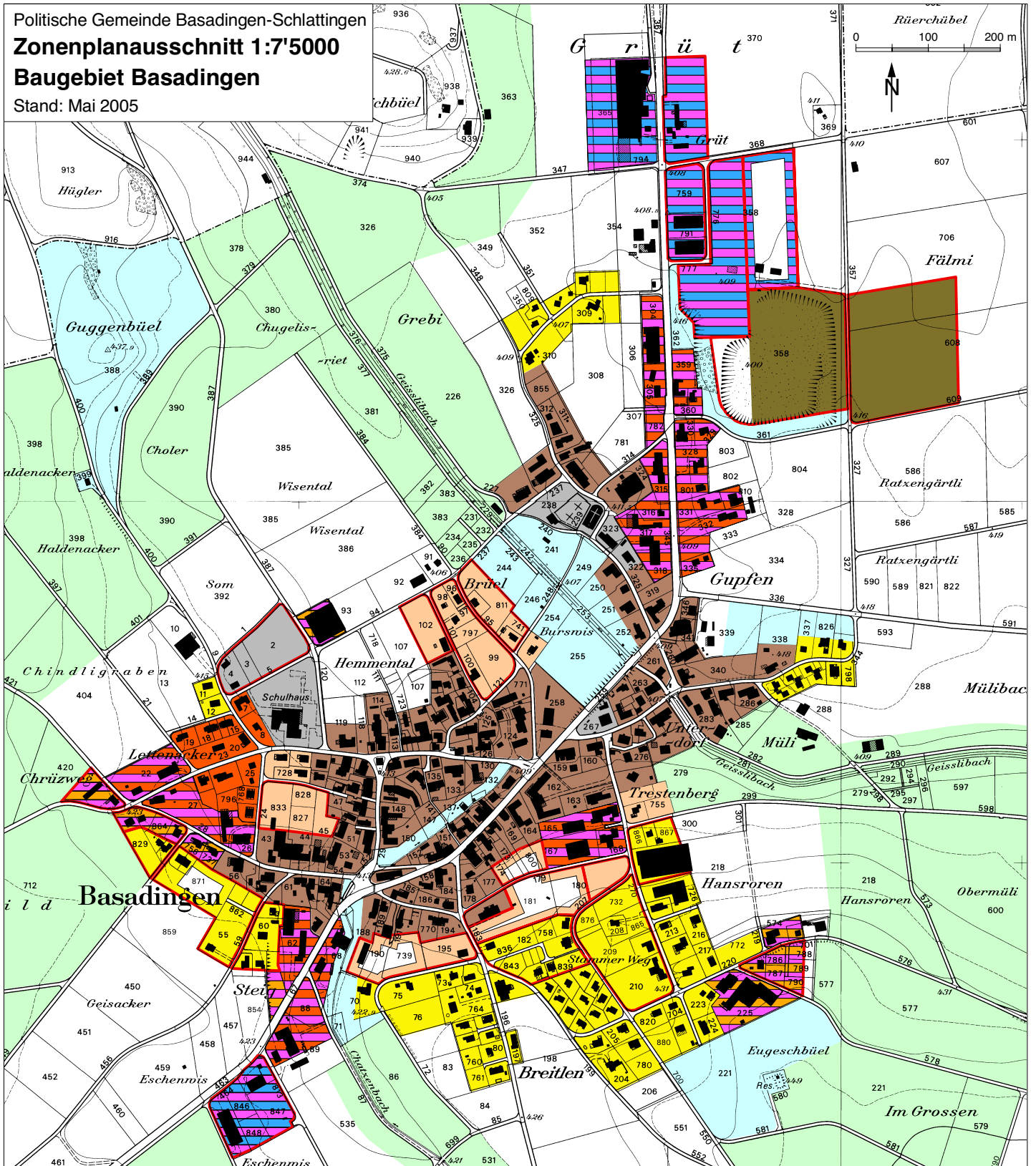








Politische Gemeinde Basadingen-Schlattingen
Zonenplanausschnitt 1:7'5000
Baugebiet Basadingen
 Stand: Mai 2005



gis_1999/12_BaSch

Legende

Etappierung:
 Definitiv Reserve

	DK 2	Dorfkernzone
	DW 2	Dorfwohnzone
	W 2	Wohnzone 2-geschossig
	W 3*	Wohnzone mit 3. Geschoss im Dach
	WG 2	Wohn-Gewerbezone 2-geschossig
	WG 3*	Wohn-Gewerbezone mit 3. Gesch. im Dach

Etappierung:
 Definitiv Reserve

	IG	Industrie- u. Gewerbezone
	OE	Zone für öff. Bauten und Anlagen
	LS	Landschaftsschutzzone
	FH	Freihaltezone
	AB	Abbauzone
	GP	Gestaltungsplanpflicht

Der Zonenplan 1:5'000 enthält weitere Bezeichnungen und umfasst das gesamte Gemeindegebiet. Er ist auf der Gemeindekanzlei einsehbar.